

KÚPNA ZMLUVA

uzatvorená podľa § 588 a násl. Občianskeho zákonníka.

Predávajúci :

- 1/Johana Jašáková, rod. Berdisová, nar. 20.06.1953, r.č. 535620/222, Oravská Polhora č. 85
- 2/Anna Tarčáková, rod. Vargončíková, nar. 22.04.1961, r.č. 615422/6254, Oravská Polhora č. 243
- 3/Elena Masničáková, rod. Kekeláková, nar. 02.05.1957, r.č. 575502/7003, Oravská Polhora č. 2
- 4/Lubomíra Veselá, Mgr., rod. Vorčáková, nar. 13.02.1980, r.č. 805213/7676, Podbiel č. 41
- 5/Stanislav Jaššák, rod. Jaššák, nar. 28.07.1978, r.č. 780728/7675, Oravská Polhora č. 85
- 6/Ing. Ľuboslav Tarčák, rod. Tarčák, nar. 13.01.1977, r.č. 770113/7719, Oravská Polhora č. 1046
- 7/Mária Tarčáková, rod. Jagnešáková, nar. 26.05.1977, r.č. 775526/7685, Oravská Polhora č. 1046
- 8/Jolana Tarčáková, rod. Madiganová, nar. 01.10.1949, r.č. 496001/288, Oravská Polhora č. 209

(v ďalšom texte už len „predávajúci“)

a

Kupujúci :

- 1/Marcela Sivoňová, rod. Tarčáková, nar. 14.01.1982, r.č. 825114/7685, Oravská Polhora č. 243
- 2/Obec Oravská Polhora, s.č. 454, IČO: 31627340, v zastúpení: Ing. Peret Horváth
- 3/Valéria Štefaňáková, rod. Jaššáková, nar. 29.03.1985, r.č. 855329/7995, Rabča č. 489
- 4/ Elena Masničáková, rod. Kekeláková, nar. 02.05.1957, r.č. 575502/7003, Oravská Polhora č. 2
- 5/Anna Zboňáková, rod. Jaššáková, nar. 23.03.1973, r.č. 735323/7683, Oravská Polhora č. 313
- 6/Ing. Ľuboslav Tarčák, rod. Tarčák, nar. 13.01.1977, r.č. 770113/7719, Oravská Polhora č. 1046
- 7/Mária Tarčáková, rod. Jagnešáková, nar. 26.05.1977, r.č. 775526/7685, Oravská Polhora č. 1046
- 8/Lubomíra Veselá, Mgr., rod. Vorčáková, nar. 13.02.1980, r.č. 805213/7676, Podbiel č. 41

(v ďalšom texte už len „kupujúci“)

uzatvorili za nižšie uvedených podmienok túto

kúpnu zmluvu.

Čl. I.

Predávajúci v 1.rade až 7.rade sú podielovými spoluvlastníkmi nehnuteľnosti, zapísanej v **Pk. protokole č. 9**, kú. Oravská Polhora pod AI. r.č. 1, **Pk parcela č. 1/a**, prevedená na **LV č. 477 k.ú. Oravská Polhora**, pod B9 na meno predávajúcej Johana Jašáková, rod. Berdisová, nar. 20.06.1953 v podiele 1/6-ina účasti, pod B 10 na meno predávajúcej Anna Tarčáková, rod. Vargončíková, nar. 22.04.1961 v podiele 1/6-ina účasti, pod B 11 na meno predávajúcej Elena Masničáková, rod. Kekeláková, nar. 02.05.1957 v podiele 1/8-ina účasti, pod B 12 na meno predávajúcej Ľubomíra Veselá, Mgr., rod. Vorčáková, nar. 13.02.1980 v podiele 3/24-iny účasti, pod B 13 na meno predávajúceho Stanislav Jaššák, rod. Jaššák, nar. 28.07.1978 v podiele 1/8-ina účasti, pod B 14 na meno predávajúcej Ľubomíra Veselá, Mgr., rod. Vorčáková, nar. 13.02.1980 v podiele 1/8-ina účasti, pod B 15 na meno predávajúcich Ing. Ľuboslav Tarčák, rod. Tarčák, nar. 13.01.1977 a Mária Tarčáková, rod. Jagnešáková, nar. 26.05.1977 v podiele 1/6-ina účasti z celku patriaca.

Predávajúci v 3.rade, 4.rade, 6.rade a 7.rade sú podielovými spoluvlastníkmi nehnuteľností, zapísaných na **LV č. 2215 k.ú. Oravská Polhora**, vedenom Správou katastra v Námestove a to :

pozemku CKN parc. č. 185/16 orná pôda o výmere 616 m², pozemku CKN parc. č. 185/18 orná pôda o výmere 68 m², pozemku CKN parc. č. 185/20 orná pôda o výmere 645 m², zapísané pod B5 na meno predávajúcej Elena Masničáková, rod. Kekeláková, nar. 02.05.1957 v podiele 1/8-ina účasti, pod B6 na meno predávajúcej Ľubomíra Veselá, Mgr., rod. Vorčáková, nar. 13.02.1980 v podiele 15/24-in účasti, pod B 7 na meno predávajúcej Ľubomíra Veselá, Mgr., rod. Vorčáková, nar. 13.02.1980 v podiele 1/8-ina účasti, pod B 8 na meno predávajúcich Ing. Ľuboslav Tarčák, rod. Tarčák, nar 13.01.1977 a Mária Tarčáková, rod. Jagnešáková, nar. 26.05.1977 v podiele 1/8-ina účasti z celku patriaca.

Predávajúci v 3.rade, 4.rade, 6.rade, 7.rade a 8.rade sú podielovými spoluvlastníkmi nehnuteľností, zapísaných na **LV č. 2216 k.ú. Oravská Polhora**, vedenom Správou katastra v Námestove a to :

pozemku CKN parc. č. 185/15 orná pôda o výmere 605 m², pozemku CKN parc. č. 185/17 orná pôda o výmere 68 m², pozemku CKN parc. č. 185/19 orná pôda o výmere 619 m², zapísané pod B1 na meno predávajúcej Jolana Tarčáková, rod. Madiganová, nar.01.10.1949 v podiele 15/24-in účasti, zapísané pod B5 na meno predávajúcej Elena Masničáková, rod. Kekeláková, nar. 02.05.1957 v podiele 1/8-ina účasti, pod B6 na meno predávajúcej Ľubomíra Veselá, Mgr., rod. Vorčáková, nar. 13.02.1980 v podiele 1/8-ina účasti, pod B 7 na meno predávajúcich Ing. Ľuboslav Tarčák, rod. Tarčák, nar 13.01.1977 a Mária Tarčáková, rod. Jagnešáková, nar. 26.05.1977 v podiele 1/8-ina účasti z celku patriaca.

Predávajúci v 2.rade až., 4.rade, 6.rade a 7.rade sú podielovými spoluvlastníkmi nehnuteľností, zapísaných na **LV č. 2340 k.ú. Oravská Polhora**, vedenom Správou katastra v Námestove a to :

pozemku CKN parc. č. 80/20 trvalé trávne porasty o výmere 10 m², CKN parc. č. 80/21 trvalé trávne porasty o výmere 10 m², CKN parc. č. 80/22 trvalé trávne porasty o výmere 182 m², zapísané pod B 5 na meno predávajúcej Anna Tarčáková, rod. Vargončíková, nar. 22.04.1961 v podiele 1/6-ina účasti, pod B6 na meno predávajúcej Elena Masničáková, rod. Kekeláková, nar. 02.05.1957 v podiele 1/8-ina účasti, pod B8 na meno predávajúcej Ľubomíra Veselá, Mgr., rod. Vorčáková, nar. 13.02.1980 v podiele 3/24-iny, pod B9 na meno predávajúcej Ľubomíra Veselá, Mgr., rod. Vorčáková, nar. 13.02.1980 v podiele 1/8-ina účasti, pod B 10 na meno predávajúcich Ing. Ľuboslav Tarčák, rod. Tarčák, nar 13.01.1977 a Mária Tarčáková, rod. Jagnešáková, nar. 26.05.1977 v podiele 7/24-in účasti z celku patriace.

Čl. II.

Predávajúci v 1.rade až 7.rade predávajú kupujúcej v 1.rade v celosti nehnuteľnosť, zapísanú v **Pk. protokole č. 9**, kú. Oravská Polhora pod AI. r.č. 1, **Pk parcela č. 1/a** a to len tú časť, ktorá podľa GP č. 78-2142/2012 vyhotoveného Ing. Tomáš Bukový Geo2-metal, Divina 77 zo dňa 28.11.2012 zodpovedá dielu „17“ trvalé trávne porasty o výmere 50 m², ktorý vytvára novovytvorenú CKN parcelu. č. 644/47 trvalé trávne porasty o výmere 50 m² a dielu „18“ orná pôda o výmere 957 m², ktorý vytvára novovytvorenú CKN parcelu. č. 2035/132 orná pôda o výmere 957 m² a kupujúca v 1.rade od predávajúcich v 1.rade až 7.rade kupuje túto nehnuteľnosť do svojho vlastníctva v celosti.

Predávajúci v 1.rade až 7.rade predávajú na základe Uznesenia obecného zastupiteľstva obce Oravská Polhora č. 1/2013 zo dňa 22.02.2013 kupujúcej v 2.rade v celosti nehnuteľnosť, zapísanú v **Pk. protokole č. 9**, kú. Oravská Polhora pod AI. r.č. 1, **Pk parcela č. 1/a** a to len tú časť, ktorá podľa GP č. 78-2142/2012 vyhotoveného Ing. Tomáš Bukový Geo2-metal, Divina 77 zo dňa 28.11.2012 zodpovedá dielu „19“ orná pôda o výmere 178 m² ktorý vytvára novovytvorenú CKN parcelu. č. 2035/131 orná pôda o výmere 178 m² a kupujúca v 2.rade od predávajúcich v 1.rade až 7.rade kupuje tieto nehnuteľnosti do svojho vlastníctva v celosti.

Predávajúci v 1.rade až 7.rade predávajú kupujúcemu v 3.rade v celosti nehnuteľnosť, zapísanú v **Pk. protokole č. 9**, kú. Oravská Polhora pod AI. r.č. 1, **Pk parcela č. 1/a** a to len tú časť, ktorá podľa GP č. 78-2142/2012 vyhotoveného Ing. Tomáš Bukový Geo2-metal, Divina 77 zo dňa 28.11.2012 zodpovedá dielu „20“ orná pôda o výmere 1300 m² ktorý vytvára novovytvorenú CKN parcelu. č. 2035/129 orná pôda o výmere 1300 m² a kupujúca v 3.rade od predávajúcich v 1.rade až 7.rade kupuje túto nehnuteľnosť do svojho vlastníctva v celosti.

Predávajúci v 1.rade a 2.rade, 4.rade až 7.rade predávajú kupujúcej v 4.rade v podiele 7/8-in účasti z celku nehnuteľnosť, zapísanú v **Pk. protokole č. 9**, kú. Oravská Polhora pod AI. r.č. 1, **Pk parcela č. 1/a** a to len tú časť, ktorá podľa GP č. 78-2142/2012 vyhotoveného Ing. Tomáš Bukový Geo2-metal, Divina 77 zo dňa 28.11.2012 zodpovedá dielu „3“ trvalé trávne porasty o výmere 154 m², ktorý vytvára novovytvorenú CKN parcelu. č. 80/28 trvalé trávne porasty o výmere 154 m², dielu „2“ trvalé trávne porasty o výmere 788 m², ktorý vytvára novovytvorenú CKN parcelu. č. 80/29 trvalé trávne porasty o výmere 788 m², dielu „1“ trvalé trávne porasty o výmere 99 m², ktorý vytvára novovytvorenú CKN parcelu. č. 80/30 trvalé trávne porasty o výmere 99 m² dielu „30“ trvalé trávne porasty o výmere 60 m², ktorý vytvára novovytvorenú CKN parcelu. č. 80/31 trvalé trávne porasty o výmere 60 m² a kupujúca v 4.rade od predávajúcich v 1.rade a 2.rade, 4.rade až 7.rade kupuje túto nehnuteľnosť do svojho vlastníctva v podiele 7/8-in účasti z celku .

Predávajúci v 1.rade až 7.rade predávajú kupujúcej v 5.rade v celosti nehnuteľnosť, zapísanú v **Pk. protokole č. 9**, kú. Oravská Polhora pod AI. r.č. 1, **Pk parcela č. 1/a** a to len tú časť, ktorá podľa GP č. 78-2142/2012 vyhotoveného Ing. Tomáš Bukový Geo2-metal, Divina 77 zo dňa 28.11.2012 zodpovedá dielu „4“ trvalé trávne porasty o výmere 42 m² ktorý vytvára novovytvorenú CKN parcelu. č. 80/27 trvalé trávne porasty o výmere 42 m², dielu „5“ trvalé trávne porasty o výmere 119 m² ktorý vytvára novovytvorenú CKN parcelu. č. 80/13 trvalé trávne porasty o výmere 119 m², dielu „6“ trvalé trávne porasty o výmere 85 m² ktorý vytvára novovytvorenú CKN parcelu. č. 80/14 trvalé trávne porasty o výmere 85 m², a kupujúca v 5.rade od predávajúcich v 1.rade až 7.rade kupuje túto nehnuteľnosť do svojho vlastníctva v celosti.

Predávajúci v 1.rade až 5.rade predávajú kupujúcim v 6.rade a 7.rade v podiele 5/6-in účasti nehnuteľnosť, zapísanú v **Pk. protokole č. 9**, kú. Oravská Polhora pod AI. r.č. 1, **Pk parcela č. 1/a** a to len tú časť, ktorá podľa GP č. 78-2142/2012 vyhotoveného Ing. Tomáš Bukový Geo2-metal, Divina 77 zo dňa 28.11.2012 zodpovedá dielu „7“ trvalé trávne porasty o výmere 106 m² ktorý vytvára novovytvorenú CKN parcelu. č. 80/23 trvalé trávne porasty o výmere 106 m², dielu „10“ orná pôda o výmere 45 m² ktorý vytvára novovytvorenú CKN parcelu. č. 185/76 orná pôda o výmere 45 m² a kupujúci v 6.rade a 7.rade od predávajúcich v 1.rade až 5.rade kupujú tieto nehnuteľnosti do svojho vlastníctva v podiele 5/6-in účasti.

Predávajúci v 3.rade, 4.rade a 8.rade predávajú kupujúcim v 6.rade a 7.rade v podiele 7/8-in účasti nehnuteľnosť, zapísaných na **LV č. 2216 k.ú. Oravská Polhora**, pozemku CKN parc. č. 185/17 orná pôda o výmere 68 m² a to len tú časť, ktorá podľa GP č. 78-2142/2012 vyhotoveného Ing. Tomáš Bukový Geo2-metal, Divina 77 zo dňa 28.11.2012 zodpovedá, dielu „8“ orná pôda o výmere 27 m² ktorý vytvára novovytvorenú CKN parcelu. č. 185/74 orná pôda o výmere 27 m² a kupujúci v 6.rade a 7.rade od predávajúcich v 3.rade, 4.rade a 8.rade kupujú túto nehnuteľnosť do svojho vlastníctva v podiele 7/8-in účasti.

Predávajúci v 3.rade a 4.rade predávajú kupujúcim v 6.rade a 7.rade v podiele 7/8-in účasti nehnuteľnosť, na **LV č. 2215 k.ú. Oravská Polhora**, pozemku CKN parc. č. 185/18 orná pôda o výmere 68 m² a to len tú časť, ktorá podľa GP č. 78-2142/2012 vyhotoveného Ing. Tomáš Bukový Geo2-metal, Divina 77 zo dňa 28.11.2012 zodpovedá dielu „9“ orná pôda o výmere 29 m² ktorý vytvára novovytvorenú CKN parcelu. č. 185/75 orná pôda o výmere 29 m² a kupujúci v 6.rade a 7.rade od predávajúcich v 3.rade a 4.rade kupujú tieto nehnuteľnosti do svojho vlastníctva v podiele 7/8-in účasti.

Predávajúci v 3.rade, 4.rade, 6.rade, 7.rade a 8.rade predávajú na základe Uznesenia obecného zastupiteľstva obce Oravská Polhora č. 1/2013 zo dňa 22.02.2013 kupujúcej v 2.rade v podiele 1/1-ina účasti nehnuteľnosť, zapísaných na **LV č. 2216 k.ú. Oravská Polhora**, pozemku CKN parc. č. 185/17 orná pôda o výmere 68 m² a pozemku CKN parc. č. 185/19 orná pôda o výmere 619 m² a to len tú časť, ktorá podľa GP č. 78-2142/2012 vyhotoveného Ing. Tomáš Bukový Geo2-metal, Divina 77 zo dňa 28.11.2012 zodpovedá, dielu „11“ orná pôda výmere 41 m² ktorý vytvára novovytvorenú CKN parcelu. č. 185/17 orná pôda o výmere 41 m², dielu „12“ orná pôda o výmere 45 m² ktorý vytvára novovytvorenú CKN parcelu. č. 185/70 orná pôda o výmere 45 m² a kupujúci v 2.rade od predávajúcich v 3.rade, 4.rade, 6.rade, 7.rade a 8.rade kupuje tieto nehnuteľnosti do svojho vlastníctva v celosti.

Predávajúci v 3.rade, 4.rade, 6.rade a 7.rade predávajú na základe Uznesenia obecného zastupiteľstva obce Oravská Polhora č. 1/2013 zo dňa 22.02.2013 kupujúcej v 2.rade v celosti nehnuteľnosť, na **LV č. 2215 k.ú. Oravská Polhora**, pozemku CKN parc. č. 185/18 orná pôda o výmere 68 m², pozemku CKN parc. č. 185/20 orná pôda o výmere 645 m² a to len tú časť, ktorá podľa GP č. 78-2142/2012 vyhotoveného Ing. Tomáš Bukový Geo2-metal, Divina 77 zo dňa 28.11.2012 zodpovedá dielu „13“ orná pôda o výmere 39 m² ktorý vytvára novovytvorenú CKN parcelu. č. 185/18 orná pôda o výmere 39 m², dielu „14“ orná pôda o výmere 47 m² ktorý vytvára novovytvorenú CKN parcelu. č. 185/71 orná pôda o výmere 47 m² a kupujúci v 2. rade od predávajúcich v 3.rade, 4.rade, 6.rade a 7.rade kupuje tieto nehnuteľnosti do svojho vlastníctva v celosti.

Predávajúci v 1.rade až 7.rade predávajú na základe Uznesenia obecného zastupiteľstva obce Oravská Polhora č. 1/2013 zo dňa 22.02.2013 kupujúcej v 2.rade v celosti nehnuteľnosť, zapísanú v **Pk. protokole č. 9**, kú. Oravská Polhora pod AI. r.č. 1, **Pk parcela č. 1/a** a to len tú časť, ktorá podľa GP č. 78-2142/2012 vyhotoveného Ing. Tomáš Bukový Geo2-metal, Divina 77 zo dňa 28.11.2012 dielu „15“ orná pôda o výmere 33 m² ktorý vytvára novovytvorenú CKN parcelu. č. 185/73 orná pôda o výmere 33 m² a kupujúci v 2.rade od predávajúcich v 1.rade až 7.rade kupuje tieto nehnuteľnosti do svojho vlastníctva v celosti.

Predávajúci v 1.rade až 3.rade, 5.rade až 7.rade predávajú kupujúcej v 8.rade v podiele 3/4-iny účasti nehnuteľnosť, zapísanú v **Pk. protokole č. 9**, kú. Oravská Polhora pod AI. r.č. 1, **Pk parcela č. 1/a** a to len tú časť, ktorá podľa GP č. 78-2142/2012 vyhotoveného Ing.

Tomáš Bukový Geo2-metal, Divina 77 zo dňa 28.11.2012 zodpovedá dielu „16“ orná pôda o výmere 111 m² ktorý vytvára novovytvorenú CKN parcelu. č. 185/69 orná pôda o výmere 111 m², dielu „29“ orná pôda o výmere 9 m² ktorý vytvára novovytvorenú CKN parcelu. č. 644/49 trvalé trávne porasty o výmere 9 m² a kupujúca v 8.rade od predávajúcich v 1.rade až 3.rade, 5.rade až 7.rade kupuje túto nehnuteľnosť do svojho vlastníctva v podiele 3/4-iny účasti z celku.

Predávajúci v 3.rade, 6.rade a 7.rade predávajú kupujúcej v 8.rade v podiele 2/8-iny účasti nehnuteľnosť, zapísanú na LV č. **2215 k.ú. Oravská Polhora**, pozemok CKN parc. č. 185/20 orná pôda o výmere 645 m² po odpise GP č. 78-2142/2012 o výmere 598 m² a kupujúca v 8.rade od predávajúcich v 3.rade, 6.rade a 7.rade kupuje túto nehnuteľnosť do svojho vlastníctva v podiele 2/8-iny účasti z celku.

Predávajúci v 3.rade, 6.rade, 7.rade a 8.rade predávajú kupujúcej v 8.rade v podiele 7/8-in účasti nehnuteľnosť, zapísanú na LV č. **2216 k.ú. Oravská Polhora**, pozemok CKN parc. č. 185/19 orná pôda o výmere 619 m² po odpise GP č. 78-2142/2012 o výmere 574 m² a kupujúca v 8.rade od predávajúcich v 3.rade, 6.rade, 7.rade a 8.rade kupuje túto nehnuteľnosť do svojho vlastníctva v podiele 7/8-in účasti z celku.

Predávajúci v 3.rade a 4.rade predávajú kupujúcim v 6.rade a 7.rade v podiele 7/8-in účasti nehnuteľnosť, zapísanú na LV č. **2215 k.ú. Oravská Polhora**, pozemok CKN parc. č. 185/16 orná pôda o výmere 616 m² a kupujúci v 6.rade a 7.rade od predávajúcich v 3.rade, 4.rade, kupujú túto nehnuteľnosť do svojho vlastníctva v podiele 7/8-in účasti z celku.

Predávajúci v 3.rade 4.rade a 8.rade predávajú kupujúcim v 6.rade a 7.rade v podiele 7/8-in účasti nehnuteľnosť, zapísanú na LV č. **2216 k.ú. Oravská Polhora**, pozemok CKN parc. č. 185/15 orná pôda o výmere 605 m² a kupujúci v 6.rade a 7.rade od predávajúcich v 3.rade 4.rade a 8.rade kupujú túto nehnuteľnosť do svojho vlastníctva v podiele 7/8-in účasti z celku.

Predávajúci v 2.rade až 4.rade, 6.rade a 7.rade predávajú kupujúcej v 5.rade v podiele 5/6-in účasti nehnuteľnosť, zapísanú na LV č. **2340 k.ú. Oravská Polhora**, pozemok CKN parc. č. 80/20 trvalé trávne porasty o výmere 10 m², CKN parc. č. 80/21 trvalé trávne porasty o výmere 10 m² a kupujúca v 5.rade od predávajúcich v 2.rade až., 4.rade, 6.rade a 7.rade kupuje tieto nehnuteľnosti do svojho vlastníctva v podiele 5/6-in účasti z celku.

Predávajúca v 2.rade predáva kupujúcej v 1.rade v podiele 1/6-ina účasti nehnuteľnosť, zapísanú na LV č. **2340 k.ú. Oravská Polhora**, pozemok CKN parc. č. 80/22 trvalé trávne porasty o výmere 182 m² a to len tú časť, ktorá podľa GP č. 78-2142/2012 vyhotoveného Ing. Tomáš Bukový Geo2-metal, Divina 77 zo dňa 28.11.2012 zodpovedá dielu „23“ trvalé trávne porasty o výmere 69 m² ktorý vytvára novovytvorenú CKN parcelu. č. 80/24 trvalé trávne porasty o výmere 69 m², dielu „24“ trvalé trávne porasty o výmere 113 m² ktorý vytvára novovytvorenú CKN parcelu. č. 80/22 trvalé trávne porasty o výmere 113 m² a kupujúca v 1.rade od predávajúcej v 2.rade kupuje tieto nehnuteľnosti do svojho vlastníctva v podiele 1/6-ina účasti z celku.

Predávajúca v 4.rade predáva kupujúcej v 3.rade v podiele 2/24-iny účasti nehnuteľnosť, zapísanú na LV č. **2340 k.ú. Oravská Polhora**, pozemok CKN parc. č. 80/22 trvalé trávne porasty o výmere 182 m², a to len tú časť, ktorá podľa GP č. 78-2142/2012

vyhotoveného Ing. Tomáš Bukový Geo2-metal, Divina 77 zo dňa 28.11.2012 zodpovedá dielu „23“ trvalé trávne porasty o výmere 69 m² ktorý vytvára novovytvorenú CKN parcelu. č. 80/24 trvalé trávne porasty o výmere 69 m², dielu „24“ trvalé trávne porasty o výmere 113 m² ktorý vytvára novovytvorenú CKN parcelu. č. 80/22 trvalé trávne porasty o výmere 113 m² a kupujúca v 3.rade od predávajúcej v 4.rade kupuje tieto nehnuteľnosti do svojho vlastníctva v podiele 2/24-iny účasti z celku.

Predávajúci v 6.rade a 7.rade predávajú kupujúcej v 8.rade v podiele 1/24-ina účasti nehnuteľnosť, zapísanú na **LV č. 2340 k.ú. Oravská Polhora**, pozemok CKN parc. č. 80/22 trvalé trávne porasty o výmere 182 m², a to len tú časť, ktorá podľa GP č. 78-2142/2012 vyhotoveného Ing. Tomáš Bukový Geo2-metal, Divina 77 zo dňa 28.11.2012 zodpovedá dielu „23“ trvalé trávne porasty o výmere 69 m² ktorý vytvára novovytvorenú CKN parcelu. č. 80/24 trvalé trávne porasty o výmere 69 m², dielu „24“ trvalé trávne porasty o výmere 113 m² ktorý vytvára novovytvorenú CKN parcelu. č. 80/22 trvalé trávne porasty o výmere 113 m² a kupujúca v 8.rade od predávajúcich v 6.rade a 7.rade kupuje tieto nehnuteľnosti do svojho vlastníctva v podiele 1/24-ina účasti z celku.

Predávajúci v 6.rade a 7.rade predávajú kupujúcej v 3.rade v podiele 2/24-iny účasti nehnuteľnosť, zapísanú na **LV č. 2340 k.ú. Oravská Polhora**, pozemok CKN parc. č. 80/22 trvalé trávne porasty o výmere 182 m², a to len tú časť, ktorá podľa GP č. 78-2142/2012 vyhotoveného Ing. Tomáš Bukový Geo2-metal, Divina 77 zo dňa 28.11.2012 zodpovedá dielu „23“ trvalé trávne porasty o výmere 69 m² ktorý vytvára novovytvorenú CKN parcelu. č. 80/24 trvalé trávne porasty o výmere 69 m², dielu „24“ trvalé trávne porasty o výmere 113 m² ktorý vytvára novovytvorenú CKN parcelu. č. 80/22 trvalé trávne porasty o výmere 113 m² a kupujúca v 3.rade od predávajúcich v 6.rade a 7.rade kupuje tieto nehnuteľnosti do svojho vlastníctva v podiele 2/24-iny účasti z celku.

Predávajúca v 2.rade predáva kupujúcej v 1.rade v podiele 1/6-ina účasti nehnuteľnosť, zapísanú v **Pk. protokole č. 9**, kú. Oravská Polhora pod AI. r.č. 1, **Pk parcela č. 1/a** a to len tú časť, ktorá podľa GP č. 78-2142/2012 vyhotoveného Ing. Tomáš Bukový Geo2-metal, Divina 77 zo dňa 28.11.2012 zodpovedá dielu „21“ trvalé trávne porasty o výmere 20 m² ktorý vytvára novovytvorenú CKN parcelu. č. 80/26 trvalé trávne porasty o výmere 20 m², dielu „22“ trvalé trávne porasty o výmere 131 m² ktorý vytvára novovytvorenú CKN parcelu. č. 80/25 trvalé trávne porasty o výmere 131 m², dielu „25“ orná pôda o výmere 99 m² ktorý vytvára novovytvorenú CKN parcelu. č. 185/72 orná pôda o výmere 99 m², dielu „26“ orná pôda o výmere 12 m² ktorý vytvára novovytvorenú CKN parcelu. č. 644/48 trvalé trávne porasty o výmere 12 m², dielu „27“ orná pôda o výmere 86 m², ktorý vytvára novovytvorenú CKN parcelu. č. 2035/133 orná pôda o výmere 86 m², dielu „28“ orná pôda o výmere 112 m², ktorý vytvára novovytvorenú CKN parcelu. č. 2035/130 orná pôda o výmere 112 m² a kupujúca v 1.rade od predávajúcej v 2.rade kupuje tieto nehnuteľnosti do svojho vlastníctva v podiele 1/6-ina účasti z celku.

Predávajúca v 4.rade predáva kupujúcej v 3.rade v podiele 2/24-iny účasti nehnuteľnosť, zapísanú v **Pk. protokole č. 9**, kú. Oravská Polhora pod AI. r.č. 1, **Pk parcela č. 1/a** a to len tú časť, ktorá podľa GP č. 78-2142/2012 vyhotoveného Ing. Tomáš Bukový Geo2-metal, Divina 77 zo dňa 28.11.2012 zodpovedá dielu „21“ trvalé trávne porasty o výmere 20 m² ktorý vytvára novovytvorenú CKN parcelu. č. 80/26 trvalé trávne porasty o výmere 20 m², dielu „22“ trvalé trávne porasty o výmere 131 m² ktorý vytvára novovytvorenú CKN parcelu. č. 80/25 trvalé trávne porasty o výmere 131 m², dielu „25“ orná pôda o výmere 99 m² ktorý vytvára novovytvorenú CKN parcelu. č. 185/72 orná pôda o výmere 99 m², dielu „26“ orná

pôda o výmere 12 m² ktorý vytvára novovytvorenú CKN parcelu. č. 644/48 trvalé trávne porasty o výmere 12 m², dielu „27“ orná pôda o výmere 86 m², ktorý vytvára novovytvorenú CKN parcelu. č. 2035/133 orná pôda o výmere 86 m², dielu „28“ orná pôda o výmere 112 m², ktorý vytvára novovytvorenú CKN parcelu. č. 2035/130 orná pôda o výmere 112 m² a kupujúca v 3.rade od predávajúcej v 4.rade kupuje tieto nehnuteľnosti do svojho vlastníctva v podiele 2/24-iny účasti z celku.

Predávajúca v 1.rade predáva kupujúcej v 5.rade v podiele 4/24-iny účasti nehnuteľnosť, zapísanú v **Pk. protokole č. 9**, kú. Oravská Polhora pod AI. r.č. 1, **Pk parcela č. 1/a** a to len tú časť, ktorá podľa GP č. 78-2142/2012 vyhotoveného Ing. Tomáš Bukový Geo2-metal, Divina 77 zo dňa 28.11.2012 zodpovedá dielu „21“ trvalé trávne porasty o výmere 20 m² ktorý vytvára novovytvorenú CKN parcelu. č. 80/26 trvalé trávne porasty o výmere 20 m², dielu „22“ trvalé trávne porasty o výmere 131 m² ktorý vytvára novovytvorenú CKN parcelu. č. 80/25 trvalé trávne porasty o výmere 131 m², dielu „25“ orná pôda o výmere 99 m² ktorý vytvára novovytvorenú CKN parcelu. č. 185/72 orná pôda o výmere 99 m², dielu „26“ orná pôda o výmere 12 m² ktorý vytvára novovytvorenú CKN parcelu. č. 644/48 trvalé trávne porasty o výmere 12 m², dielu „27“ orná pôda o výmere 86 m², ktorý vytvára novovytvorenú CKN parcelu. č. 2035/133 orná pôda o výmere 86 m², dielu „28“ orná pôda o výmere 112 m², ktorý vytvára novovytvorenú CKN parcelu. č. 2035/130 orná pôda o výmere 112 m² a kupujúca v 5.rade od predávajúcej v 1.rade kupuje tieto nehnuteľnosti do svojho vlastníctva v podiele 4/24-iny účasti z celku.

Predávajúci v 5.rade predáva kupujúcej v 3.rade v podiele 2/24-iny účasti nehnuteľnosť, zapísanú v **Pk. protokole č. 9**, kú. Oravská Polhora pod AI. r.č. 1, **Pk parcela č. 1/a** a to len tú časť, ktorá podľa GP č. 78-2142/2012 vyhotoveného Ing. Tomáš Bukový Geo2-metal, Divina 77 zo dňa 28.11.2012 zodpovedá dielu „21“ trvalé trávne porasty o výmere 20 m² ktorý vytvára novovytvorenú CKN parcelu. č. 80/26 trvalé trávne porasty o výmere 20 m², dielu „22“ trvalé trávne porasty o výmere 131 m² ktorý vytvára novovytvorenú CKN parcelu. č. 80/25 trvalé trávne porasty o výmere 131 m², dielu „25“ orná pôda o výmere 99 m² ktorý vytvára novovytvorenú CKN parcelu. č. 185/72 orná pôda o výmere 99 m², dielu „26“ orná pôda o výmere 12 m² ktorý vytvára novovytvorenú CKN parcelu. č. 644/48 trvalé trávne porasty o výmere 12 m², dielu „27“ orná pôda o výmere 86 m², ktorý vytvára novovytvorenú CKN parcelu. č. 2035/133 orná pôda o výmere 86 m², dielu „28“ orná pôda o výmere 112 m², ktorý vytvára novovytvorenú CKN parcelu. č. 2035/130 orná pôda o výmere 112 m² a kupujúca v 3.rade od predávajúceho v 5.rade kupuje tieto nehnuteľnosti do svojho vlastníctva v podiele 2/24-iny účasti z celku.

Predávajúci v 5.rade predáva kupujúcej v 8.rade v podiele 1/24-ina účasti nehnuteľnosť, zapísanú v **Pk. protokole č. 9**, kú. Oravská Polhora pod AI. r.č. 1, **Pk parcela č. 1/a** a to len tú časť, ktorá podľa GP č. 78-2142/2012 vyhotoveného Ing. Tomáš Bukový Geo2-metal, Divina 77 zo dňa 28.11.2012 zodpovedá dielu „21“ trvalé trávne porasty o výmere 20 m² ktorý vytvára novovytvorenú CKN parcelu. č. 80/26 trvalé trávne porasty o výmere 20 m², dielu „22“ trvalé trávne porasty o výmere 131 m² ktorý vytvára novovytvorenú CKN parcelu. č. 80/25 trvalé trávne porasty o výmere 131 m², dielu „25“ orná pôda o výmere 99 m² ktorý vytvára novovytvorenú CKN parcelu. č. 185/72 orná pôda o výmere 99 m², dielu „26“ orná pôda o výmere 12 m² ktorý vytvára novovytvorenú CKN parcelu. č. 644/48 trvalé trávne porasty o výmere 12 m², dielu „27“ orná pôda o výmere 86 m², ktorý vytvára novovytvorenú CKN parcelu. č. 2035/133 orná pôda o výmere 86 m², dielu „28“ orná pôda o výmere 112 m², ktorý vytvára novovytvorenú CKN parcelu. č. 2035/130 orná pôda o výmere 112 m²

a kupujúca v 8.rade od predávajúceho v 5.rade kupuje tieto nehnuteľnosti do svojho vlastníctva v podiele 1/24-ina účasti z celku.

Čl. III.

Predmetom tejto kúpnej zmluvy je prevod nehnuteľností v k.ú. Oravská Polhora opísaných v článku II. tejto zmluvy.

Čl. IV.

Predávajúci a kupujúci si dohodli kúpnu cenu za nehnuteľnosti uvedené v článku II. tejto zmluvy vo výške 63,-€/ slovom šesťdesiattri euro /. Kúpna cena bude kupujúcimi vyplatená predávajúcim pri podpise tejto kúpnej zmluvy v hotovosti. Predávajúci potvrdzujú prevzatie kúpnej ceny svojim podpisom na tejto zmluve.

Čl. V.

Predávajúci vyhlasujú, že predávané nehnuteľnosti sú ich vlastníctvom, že na nehnuteľnostiach neviaznu žiadne dlhy, vecné bremená ani iné právne povinnosti a ich prevod nie je nijako obmedzený.

Kupujúci vyhlasuje, že pred uzavretím tejto zmluvy sa oboznámila so stavom nehnuteľností uvedených v článku II. tejto zmluvy a v takom stave ich od predávajúcich kupuje do svojho vlastníctva.

Čl. VI.

Účastníci zmluvy vyhlasujú, že pred podpisom tejto zmluvy si ju riadne prečítali, oboznámili sa v plnom rozsahu s jej textom a žiadajú, aby na základe tejto kúpnej zmluvy a na základe rozhodnutia Správy katastra v Námestove o povolení vkladu bol vykonaný zápis podľa bodu II. tejto zmluvy. Návrh na vklad Správe katastra v Námestove predloží kupujúca Marcela Sivoňová. Predávajúci a kupujúci podpisom tejto zmluvy poverujú kupujúcu Marcelu Sivoňovú opravou chýb v písaní tejto zmluvy prípadne iných nesprávností.

Čl. VII.

Táto zmluva nadobudne právnu účinnosť na základe rozhodnutia Správy katastra v Námestove o povolení vkladu vlastníckeho práva do KN. Účastníci zmluvy prehlasujú, že až k tomuto dňu sú svojimi podpismi vzájomne viazaní.

Čl. VIII.

Ostatné právne vzťahy neupravené touto zmluvou sa riadia príslušnými ustanoveniami Občianskeho zákonníka.

Zmluvné strany zhodne vyhlasujú, že sú spôsobilí na právne úkony, sú oprávnené s predmetom zmluvy nakladať, že sú oboznámené s obsahom tejto zmluvy, ktorá bola uzatvorená po vzájomnej dohode podľa ich slobodnej vôle, určite, vážne a zrozumiteľne, nebola uzatvorená v tiesni a ani za nápadne nevýhodných podmienok, čo potvrdzujú svojimi vlastnoručnými podpismi na tejto zmluve.

V Oravskej Polhore

predávajúci :

kupujúci :

Masničan
 Jozef Jozef
 Masničan
 Jozef
 Jozef
 Jozef
 Jozef


(overený podpis)

Šimon Masničan
 Jozef
 Jozef
 Jozef
 Jozef
 Jozef

(neoverený podpis)



Podľa overčovacej knihy č. 1207/2013
 podpísal (uznal za svoj podpis) túto
 listinu Mária Jozef Jozef
 rod. č. 01.57.22/0297
 bytom Oravskej Polhore 243
 preukáz totožnosť: SP 349 615
 V Oravskej Polhore dňa 20. hod 2013
 podpis:




Podľa overčovacej knihy č. 1273/2013
 podpísal (uznal za svoj podpis) túto
 listinu Ing. Etybor Slav Taveľák
 rod. č. 4701131779
 bytom Oravskej Polhore 1046
 preukáz totožnosť: EA 978 730
 V Oravskej Polhore dňa 2. hod 2013
 podpis:




Podľa overčovacej knihy č. 1281/2013
 podpísal (uznal za svoj podpis) túto
 listinu Mária Taveľáková
 rod. č. 4757261765
 bytom Oravskej Polhore 1046
 preukáz totožnosť: EB 412 562
 V Oravskej Polhore dňa 2.9. 2013
 podpis:




Podľa overčovacej knihy č. 1289/2013
 podpísal (uznal za svoj podpis) túto
 listinu Jolana Taveľáková
 rod. č. 4960 011 788
 bytom Oravskej Polhore 1049
 preukáz totožnosť: SP 976 372
 V Oravskej Polhore dňa 2.9. 2013
 podpis:



Podľa osvedčovacej knihy č. 1294/2013
 podpísal (uznal za svoj podpis) túto
 listinu Johanna Passalk
 rod.č. 5.3.56 201.422
 bytom Oravská Polhora PS
 preukaz totožnosti: druh a číslo:
 EC 495 480
 V Oravskej Polhore dňa 2.9.2013
 podpis:



Podľa osvedčovacej knihy č. 1303/2013
 podpísal (uznal za svoj podpis) túto
 listinu Stanislav Passalk
 rod.č. 28.07.1965
 bytom Oravská Polhora PS
 preukaz totožnosti: druh a číslo:
 EA 682 140
 V Oravskej Polhore dňa 3.9.2013
 podpis:



2696/2013
 Podľa osvedčovacej knihy č. podpísal
 /uznal za svoj podpis/ túto listinu
 VESELA LIANOVA
 rod.č. 8.5.1951 7676
 bytom POSDIEĽ 41
 preukaz totožnosti: druh a číslo:
 SE 343 109
 V Tvrdošine dňa 10.09.2013
 Podpis:



Podľa osvedčovacej knihy č. 1356/2013
 podpísal (uznal za svoj podpis) túto
 listinu Elena Masuicáková
 rod.č. 11.55.02/1903
 bytom Oravská Polhora 2
 preukaz totožnosti: druh a číslo:
 EB 602 906
 V Oravskej Polhore dňa 19.9.2013
 podpis:

